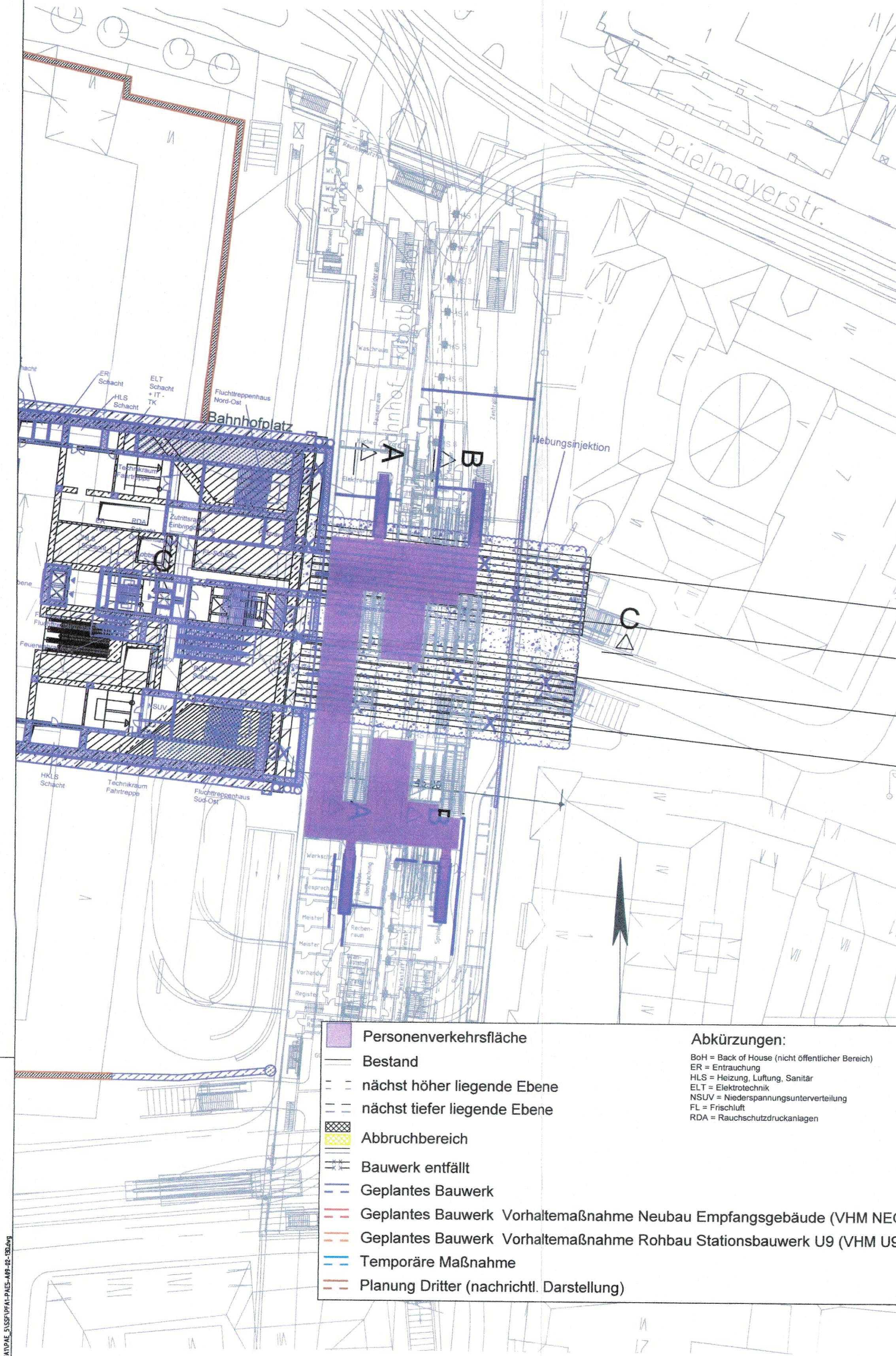
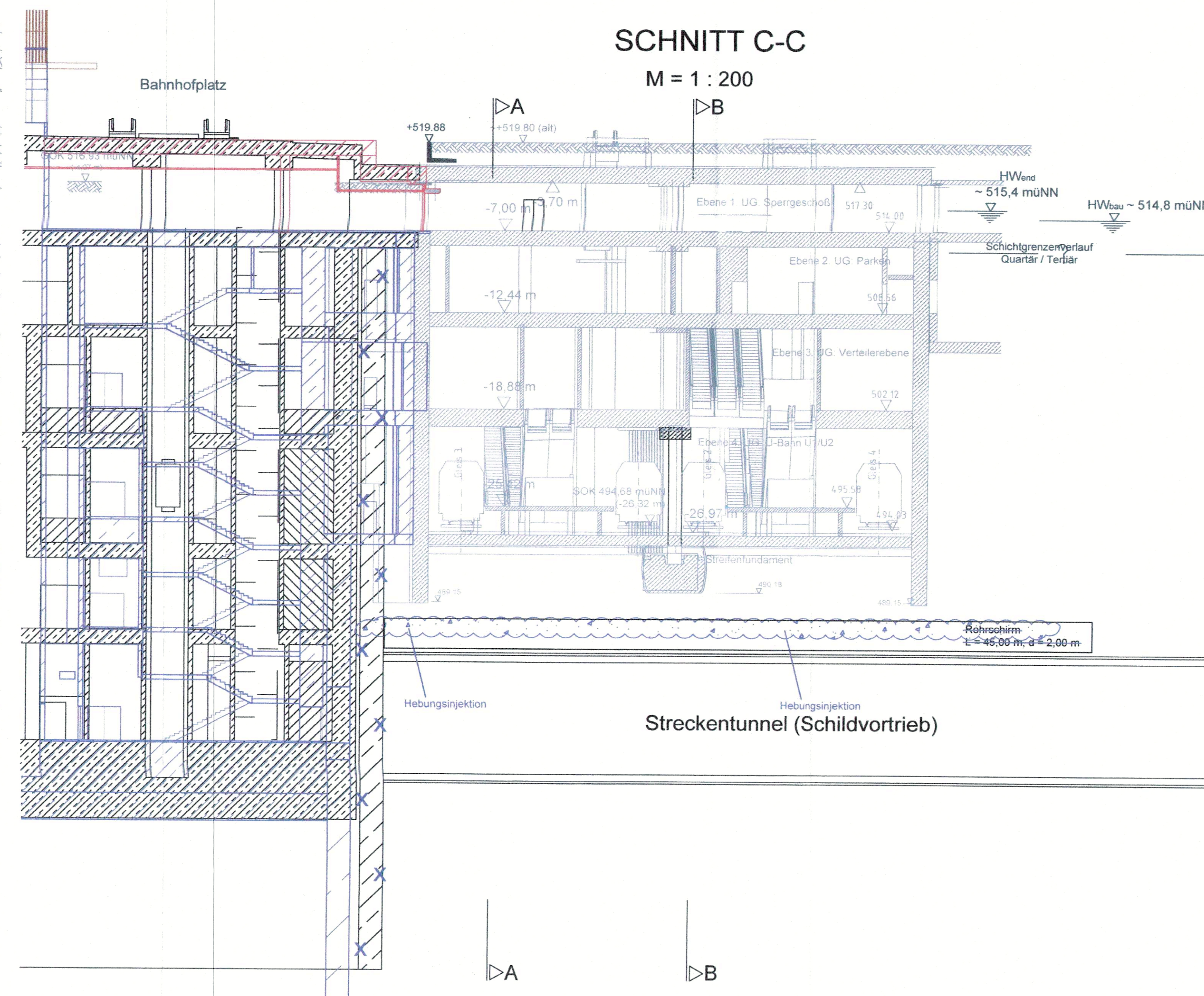


LAGEPLAN
Abfangmaßnahmen im
Bereich der U1/U2
M = 1 : 500

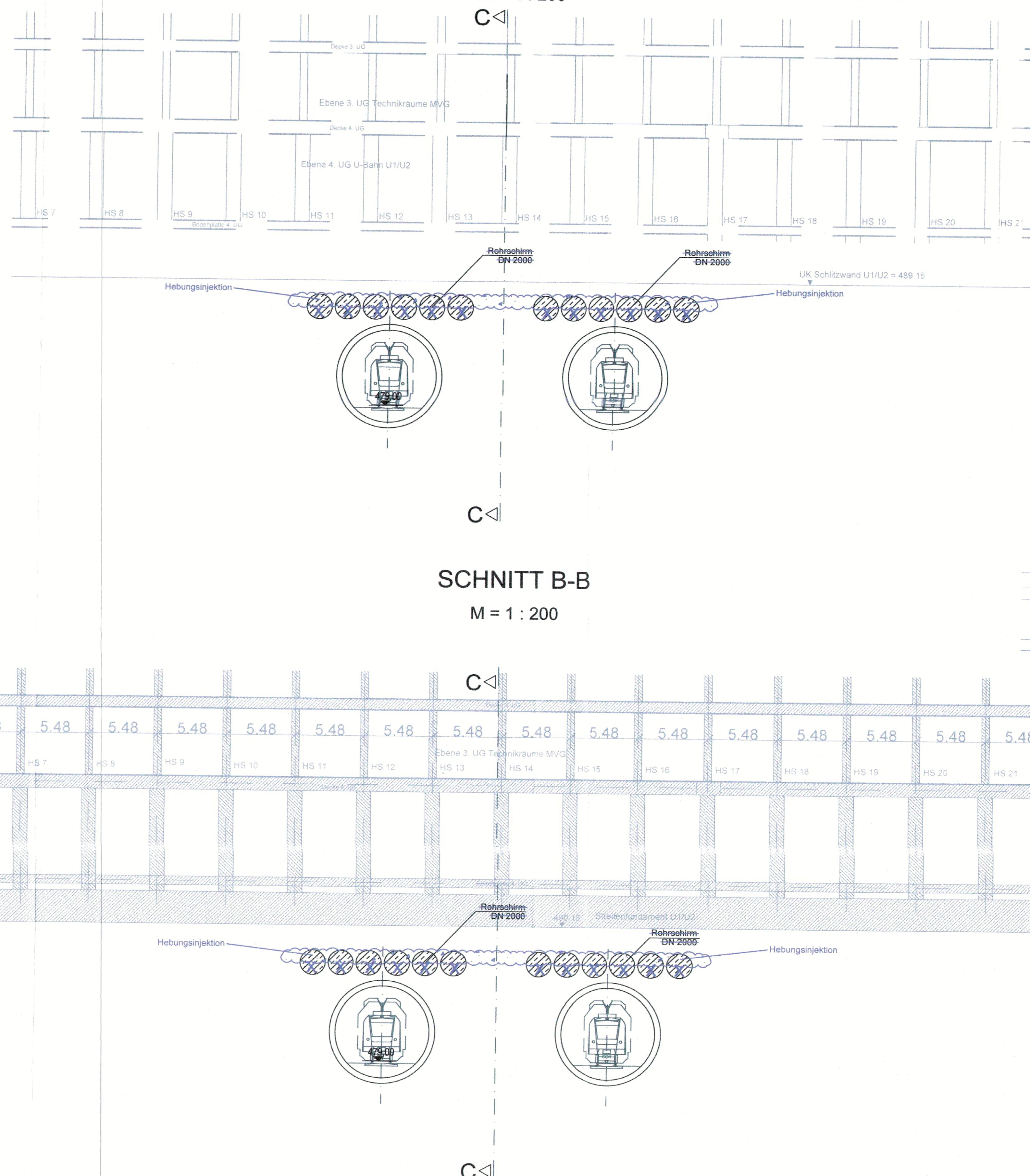


- Personenverkehrsfläche
Bestand
--- nächst höher liegende Ebene
--- nächst tiefer liegende Ebene
Abbruchbereich
Bauwerk entfällt
Geplantes Bauwerk
Geplantes Bauwerk Vorhaltemaßnahme Neubau Empfangsgebäude (VHM NEG)
Geplantes Bauwerk Vorhaltemaßnahme Rohbau Stationsbauwerk U9 (VHM U9)
Temporäre Maßnahme
Planung Dritter (nachrichtl. Darstellung)
- Abkürzungen:
BOH = Back of House (nicht öffentlicher Bereich)
ER = Entrauchung
HLB = Heizung, Lüftung, Sanitär
ELT = Elektrotechnik
NSLV = Niederspannungsunterverteilung
FL = Frischluft
RDA = Rauchschutzdruckanlagen

SCHNITT C-C
M = 1 : 200



SCHNITT A-A
M = 1 : 200



Anlage: 9.2.13.D

Planfeststell gem. § 18 Abs. 1 AEG
§ 28 Abs. 1 PBefO, § 78 Abs. 1 VwVfG
am 29.09.2020
Az. 65/6/2009-2020/020
Eisenbahn-Bundesamt
Außenstelle München
Im Auftrag
Tener

München, den
gez.
Landeshauptstadt München
[Signature]

Unterlage zur Integrierten Gesamtlösung
5. Planänderung 2. SBSS/VHM NEG/VHM U9
Planfeststellung PFA 1
Hp Hauptbahnhof Bahnhofplatz, Abfangmaßnahmen Unterquerung U1/U2
Bau-km 105,4+24 - 105,6+34

Nr.	Änderung / Ergänzung	Datum	Name / Stelle	Planstatus / Prüfaufgaben
a				
d				
c				
b				

Verwendung und Planwerk
Bauherr / Auftraggeber
DB NETZE
DB Netz AG, Regionalbereich Süd
Richterstraße 3, 80634 München, Tel. 089 / 1308-0
Auftrags-Nr.:
Baustelle:
ateller: BPR, TUP, VÖSSING, SWECO, [Logo]
bearb.: 29.09.2020, Ko.
gez.: 29.09.2020, TA / Schf.
gepr.: 29.09.2020, M.

Projektverantwortung
DB NETZE
DB Netz AG, Regionalbereich Süd
Am Müllersfeld 2, S-Bahn-Stammstrecke München
80634 München, Tel. 089 / 1308-0
Datum: 07.11.2020
Planzeichnungen - Nr. / Codierungen / AZ

Maßstab: 1:500/200
Format: 0,78 m²
ggf. weitere Projektdaten zum Bauvorhaben
Höhensystem
Koordinatensystem
Barcode / Ident - Code
Bauwerknummer
Strecke
Brückennummer
Belastungsannahmen